

LOTTO FUNZIONALE PRIORITARIO –
TRATTO DA SAN ROCCO AL PORTO (LO)
A STAGNO LOMBARDO (CR) – DELLA
CICLOVIA TURISTICA NAZIONALE VENTO



PROGETTO DEFINITIVO - ESECUTIVO
Ponte SP196 di Maccastorna - Crotta d'Adda

COMMITTENTE:
Agenzia Interregionale per il fiume Po
Ufficio operativo di Cremona

R.U.P. : Ing. Alessio Picarelli
D.E.C. : Geom. Fernando Altobello
Coordinatore dei progetti: Dott. Christian Farioli
CUP : B17C20000070002

**RESPONSABILE DELL'INTEGRAZIONE DELLE
PRESTAZIONI SPECIALISTICHE**
Ing. Lino Pollastri

Progettisti:

Arch. Enrico Costa
Arch. Renato Da Re
Ing. Elena Guerzoni
Ing. Elettra Lowenthal
Arch. Gianluca Parcianello
Arch. Lio Parcianello
Ing. Mauro Perini (DT)
Ing. Alessandro Placucci
Ing. Lino Pollastri
Ing. Francesco Seneci

Progettista strutturale:
Ing. Lorena Ragnacci

Geologo:
Dott. Geol. Mirko Demozzi

OGGETTO:
ELABORATI GRAFICI

**ESTRATTI CARTOGRAFICI DEGLI
STRUMENTI URBANISTICI**

AIPO20050	D/E 2 2.0		
cod. commessa	num. elaborato	REDATTO:	VDO
DATA:	Aprile 2022	APPROVATO:	LP
SCALA:	-	VERIFICATO:	MP
REVISIONE:	0		

GRUPPO DI LAVORO



Mate Soc. Coop.

Ing. Lino Pollastri, Ing. Elena Guerzoni, Ing. Franco Di Biase, Ing. Matteo Cella, Arch. Francesco Vazzano, Arch. Agostino Maiurano, Ing. Mauro Angione, Ing. Silvia Moretti, Ing. Marco Lupo, Arch. Arturo Augelletta, Ing. Elettra Lowenthal, Arch. Emanuela Barro, Dott. Urb. Valeria Polizzi, Dott. Urb. Lisa De Gasper, Ing. Mauro Perini (DT), Ing. Alessandro Sanna, Dott. Veronica D’Onofrio.



Cooprogetti Soc. coop.

Arch. Enrico Costa, Arch. Paolo Ghirelli, Ing. Lorena Ragnacci, Ing. Edoardo Filippetti, Ing. Moreno Panfili, Ing. Alessandro Placucci, Arch. Elisa Aurora Eleonora Crimi, Arch. Luigi Muraca, Ing. Danilo Pelle, Cons. BB. AA. AA. Eleonora Gitto, Ing. Luigino Capponi, Ing. Luigi Farina, Geol. Fausto Pelicci, Dott. Agr. Salvatore Mauro, Dott. Archeo. Mariagrazia Liseno.



Parcianello & Partners engineering s.r.l.

Arch. Lio Parcianello, Arch. Renato Da Re, Arch. Gianluca Parcianello, Arch. Giada Saviane, Geom. Enzo Parcianello, Dis. Romano Sommacal, p.e. Simona Cesa, Arch. Federico Segat, Arch. Giulia Della Giustina, Arch. Andrea Maugeri, Ing. Tiziana Cataldo.



NetMobility s.r.l.

Ing. Francesco Seneci, Geol. Mirko Demozzi, Geol. Alice Ferrari.

LEGENDA PGT (Comune di Crotta d'Adda)

	CONFINE COMUNALE
AMBITI DEL TESSUTO URBANO CONSOLIDATO	
	DELIMITAZIONE DEL CENTRO STORICO
	CENTRO STORICO CON VINCOLO DI SOPRINTENDENZA
	CENTRO STORICO
	TESSUTO URBANO CONSOLIDATO
	PIANI ATTUATIVI
	EDIFICI INCONGRUI
	ZONE A PREVALENTE CARATTERIZZAZIONE MONOFUNZIONALE PRODUTTIVA
	VERDE PRIVATO
AMBITI DI TRASFORMAZIONE	
	AREE DI TRASFORMAZIONE-RIQUALIFICAZIONE DEL TESSUTO URBANO ESISTENTE
	AREE DI TRASFORMAZIONE D'ESPANSIONE
AMBITI TERRITORIALI	
	AMBITI NON SOGGETTI AD INTERVENTI DI TRASFORMAZIONE URBANISTICA
	IT
	AMBITI DEI CORSI D'ACQUA NATURALI ED ARTIFICIALI (ART. 14.1 PTCP)
	ELEMENTI COSTITUTIVI DEL PAESAGGIO
	SUBZONA DI RISPETTO PAESISTICO AMBIENTALE
	ZONE AMBIENTALI NATURALI
	ZONE ESTENSIVA AD ATTREZZ. PER IL PUBBLICO PTC PARCO ADDA SUD L.R. 22/94
	AMBITO AGRICOLO
	ZONA GOLENALE AGRICOLA FORESTALE (I FASCIA)
	ZONA AGRICOLA (II FASCIA)
	ZONA AGRICOLA (III FASCIA)
	AMBITI PER ATTREZZATURE PUBBLICHE E DI INTERESSE PUBBLICO O GENERALE ESISTENTI
	AMBITI PER ATTREZZATURE PUBBLICHE E DI INTERESSE PUBBLICO O GENERALE DI PROGETTO
	DISCARICA DI PROGETTO
	AREA PER ATTRACCO E INFRASTRUTTURE AL SERVIZIO DELLA DISCARICA
	POLO ESTRATTIVO (PIANO CAVE 2003 - Ate17, Ate18))
VIABILITA'	
	VIABILITA' DI PROGETTO
	VIABILITA' ESISTENTE
	GREENWAY CICLABILE DELLA VALLE DELL'ADDA (P.T.R.)
ELETTRODOTTO	
	BASSA TENSIONE
	MEDIA TENSIONE
RISPETTI SANITARI E IMPIANTI TECNOLOGICI	
	FASCIA DI RISPETTO STRADALE (30-20-10m)
	FASCIA DI RISPETTO DEL DEPURATORE (200m)
	FASCIA DI RISPETTO CIMITERIALE (200m)
	ZTA FASCIA TUTELA ASSOLUTA DEI POZZI AD USO POTABILE-ACQUEDOTTISTICO (D.Lgs 152/2006 e s.m.i.)
	FASCIA DI RISPETTO DEL POZZO (200m)
AREE PROTETTE	
	ZONE DI PROTEZIONE SPECIALE Z.P.S.
	SITI DI IMPORTANZA COMUNITARIA S.I.C.
	RISERVE REGIONALI
	CORRIDOI ECOLOGICI PROVINCIALI
	AREALI RETE ECOLOGICA PROVINCIALE
	SCARPATE MORFOLOGICHE

LEGENDA PGT (Comune di Maccastorna)

	ZONA DI INTERESSE MONUMENTALE
	SUBZONA DI RISPETTO PAESISTICO MONUMENTALE
	ZONA A VINCOLO MONUMENTALE - Chiesa - Castello/Rocca
	AREA DI RISPETTO CIMITERO COMUNALE
	AREA DI RISPETTO DEPURATORE COMUNALE
	AREE DI RISPETTO STRADALE
	Corsi d'acqua naturali ed artificiali vin colati ai sensi del D.Lgs. 42/04 art.142, comma 1, lettera c) - ex L. 431/85 iscritti nell'elenco di cui alla D.G.R. n. 4/12028 del 25.07.1986 (da verificare ai sensi dell'ultimo comma art. 18degli Indirizzi Normativi) - LIV. PRESC. 3 - ART. 19.5
	Zone vulnerabili all'inquinamento da nitrati di origine agricola (DGR VII/003297 dell'11 ottobre 2006 della Regione Lombardia)
	VINCOLO IDROGEOLOGICO
	AREA E LIMITE PARCO ADDA SUD
	GIACIMENTO SFRUTTABILE n° 10 PIANO CAVE BURL 1° supplemento straordinario n° 7 del 15/02/2005
	AMBITI TERRITORIALI ESTRATTIVI (ATEg5)
	SITI PER IL TRATTAMENTO E LO SMALTIMENTO DEI RIFIUTI
	POZZI E PIEZOMETRI PRIVATI E RELATIVA ZONA DI TUTELA ASSOLUTA DI m. 10 COME DA ART. 94 D.lgs. 152/2006
	POZZI PUBBLICI
	DEPURATORE COMUNALE
	ALBERI MONUMENTALI
	LIMITE TRA LA FASCIA A E LA FASCIA B LIV. PRESC. 4 - ART. 23.1.1 lett. a)

LEGENDA ZONIZZAZIONE:

	CONFINE COMUNALE
	ZONA A - RESIDENZIALE DI INTERESSE STORICO-AMBIENTALE
	ZONA B - RESIDENZIALE EDIFICATA DI RISANAMENTO E RISTRUTTURAZIONE
	ZONA B1 - RESIDENZIALE DI COMPLETAMENTO
	ZONA C - RESIDENZIALE DI ESPANSIONE
	ZONA E - AGRICOLA
	ZONA E1 - AZIENDE AGRICOLE
	ZONA E2 - AGRICOLA DI RISPETTO DEL FIUME ADDA
	ZONA G - PER OPERE DI URBANIZZAZIONE SECONDARIA DI INTERESSE COMUNALE
	ZONA G1 - AREA PER ATTREZZATURE AL SERVIZIO COMUNALE
	ZONA L - ZONA DI RISPETTO CIMITERIALE
	ZONA M - ZONA DI RISPETTO STRADALE
	ZONA N - AREA DI RISPETTO DEI COMPLESSI ARCHITETTONICI
	DEPURATORE COMUNALE
	ZONA IMPIANTI SPORTIVI
	PERCORSO CICLOPEDONALE
	AMBITI TERRITORIALI ESTRATTIVI (ATEg5) GIACIMENTO SFRUTTABILE N° 10 (G10)
	SITI PER IL TRATTAMENTO E LO SMALTIMENTO DEI RIFIUTI
	LIMITE PARCO ADDA SUD
	Rete viabilistica di II livello - LIV. PRESC. 3 - ART. 23.2

LEGENDA PTCP:

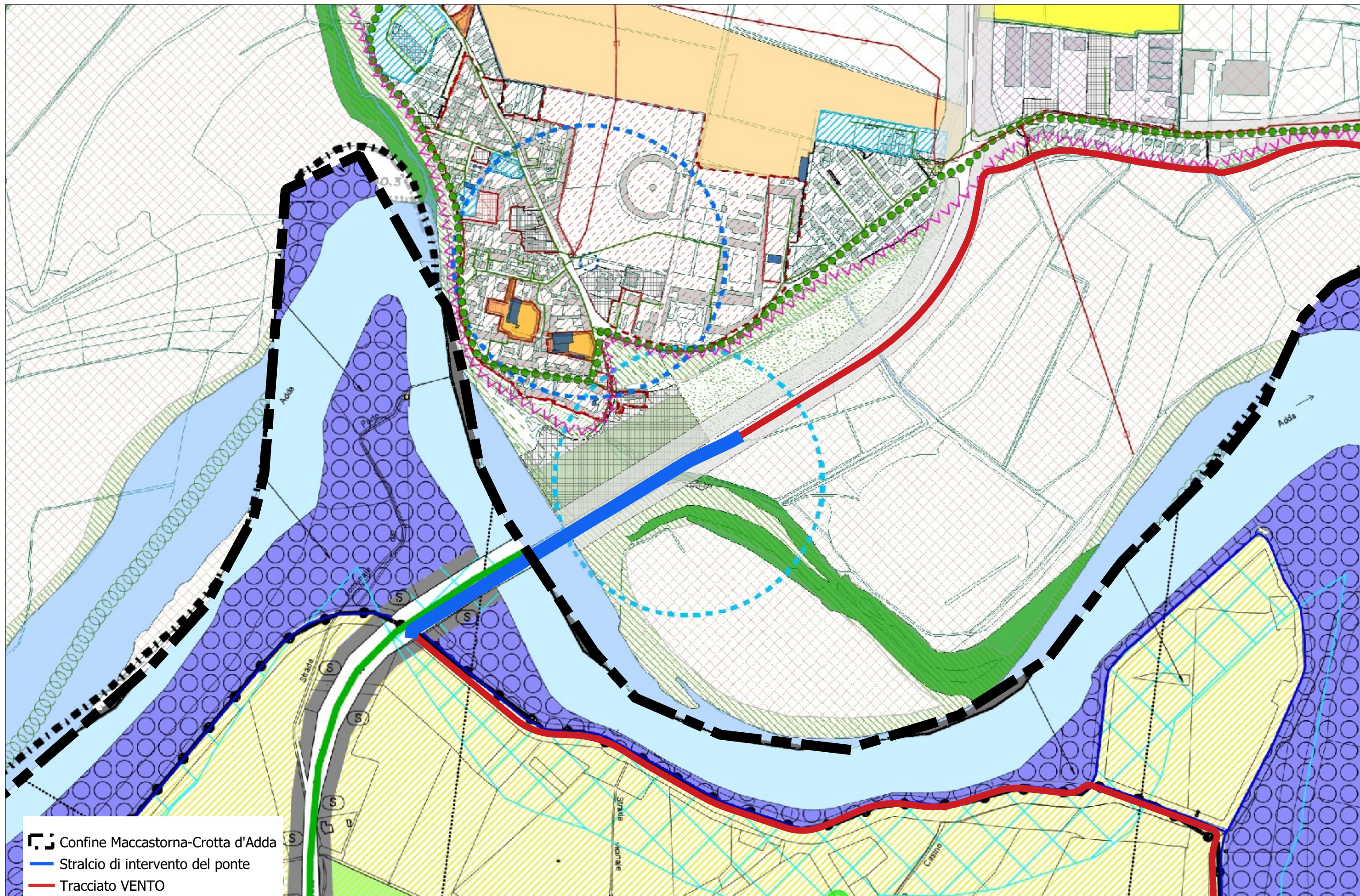
	Confine del Parco Adda Sud
	Fiume
	Corsi d'acqua naturali ed artificiali vin colati ai sensi del D.Lgs. 42/04 art. 142, comma 1, lettera c) - ex L. 431/85 - iscritti nell'elenco di cui alla D.G.R. n. 4/12028 del 25.07.1986 (da verificare ai sensi dell'ultimo comma art. 18 degli Indirizzi Normativi) - LIV. PRESC. 3 - ART. 19.5




LEGENDA SERVIZI ESISTENTI:

SERVIZI COMUNALI	
	MUNICIPIO
	PARCHEGGIO
	BIBLIOTECA
	PIAZZA
	GIOCO BIMBI
	VERDE PUBBLICO ATTREZZATO
EDIFICI DI RILEVANZA ARCHITETTONICA	
	CASTELLO DI MACCASTORNA
	CHIESA
	CIMITERO DI MACCASTORNA

LEGENDA CASCINE:

①	CASCINA GOLTINI
②	CASCINA DOSSI
③	CASCINA CORTAZZA
④	CASCINA BOSCO
⑤	CASCINA FOSSATO NUOVO
⑥	CASCINA RISI
⑦	CASCINA LIVELLI
⑧	CASCINA CAVO
⑨	CASCINA CANOVA
⑩	CASCINA PORTO
⑪	AZ. AGR. BIANCARDI
⑫	CASCINA TANGO DUEMILA
⑬	CASCINA PRESA



-  Confine Maccastorna-Crotta d'Adda
-  Stralcio di intervento del ponte
-  Tracciato VENTO